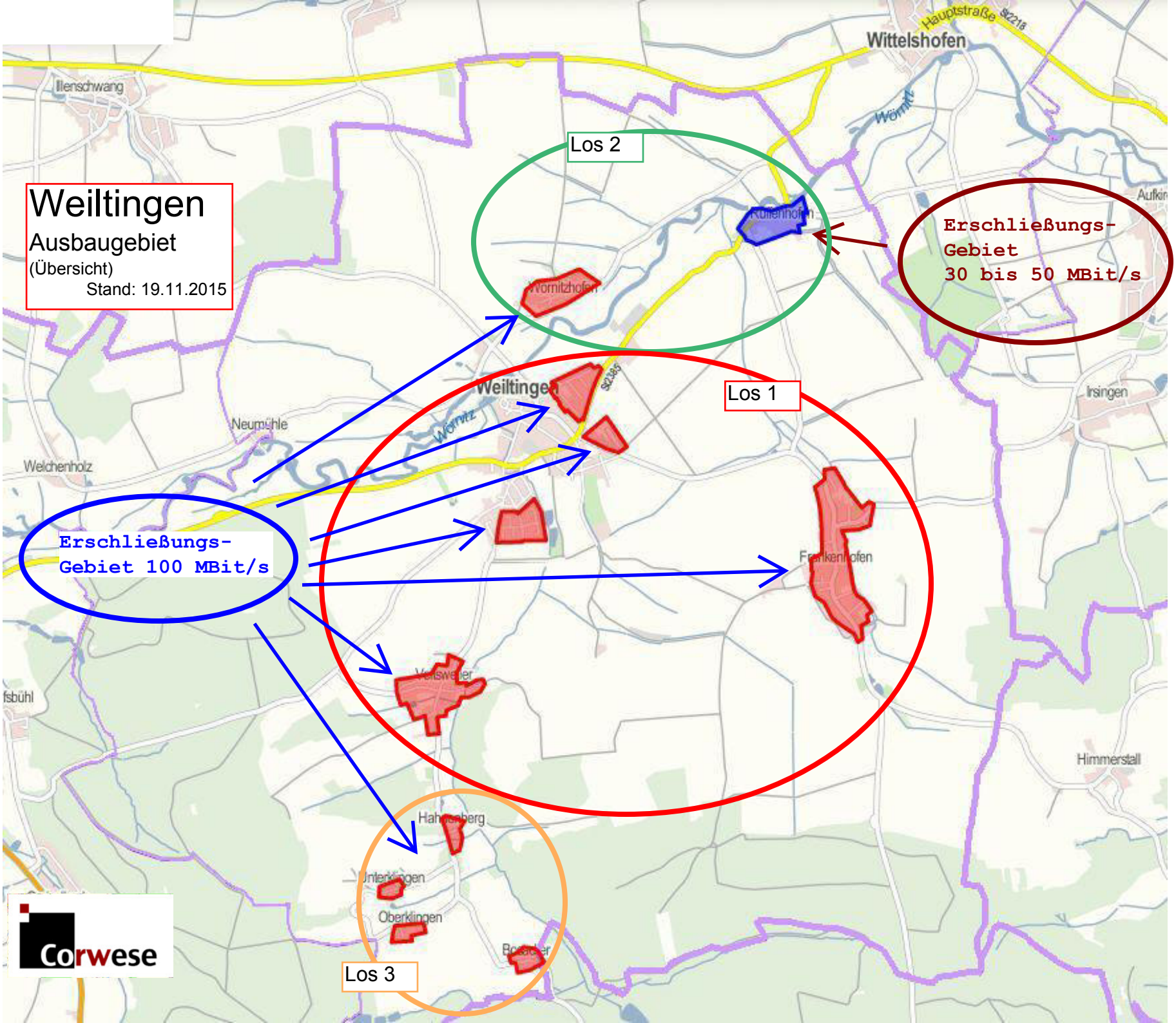
Weiltingen
Ausbaugebiet
(Übersicht)
Stand: 19.11.2015
Los 1
Los 2
Los 3
Erschließungs-
Gebiet 100 MBit/s
Erschließungs-
Gebiet
30 bis 50 MBit/s
Wittelshofen
Hauptstraße St2218
Illenschwang
Wörnitz
Wornitzhofen
Weiltingen
St2385
Irsingen
Neumühle
Welchenholz
Frankenhofen
Himmerstall
Oberklingen
Corwese

Weiltingen
Ausbaugebiet
(Gewerbegebiet)
Stand: 10.11.2015
©BVV
Kapellenstraße
Frankenholzener Straße
Schulstraße
Schulstraße
Am Scharfeld
Halle 7
Halle 10
Legende
auszubauende Anschlüsse
Bandbreite 100 MBit/s

Weiltingen

Ausbaugebiet

(Pfaffenfeld)

Stand: 10.11.2015

Weiltingen

Ausbaugebiet

(Veitsweiler Straße)
Stand: 10.11.2015

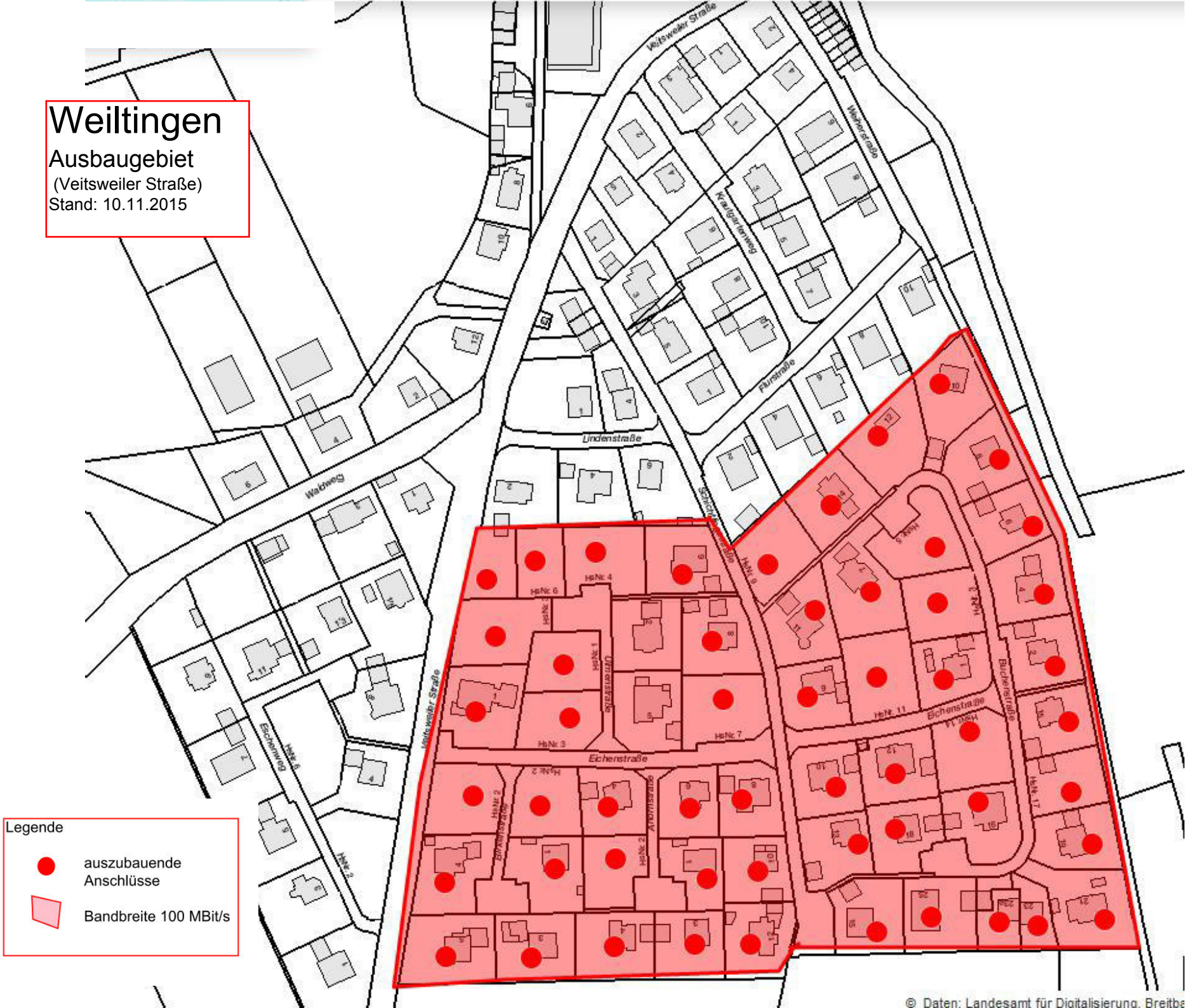

© Daten: Landesamt für Digitalisierung, Breitba

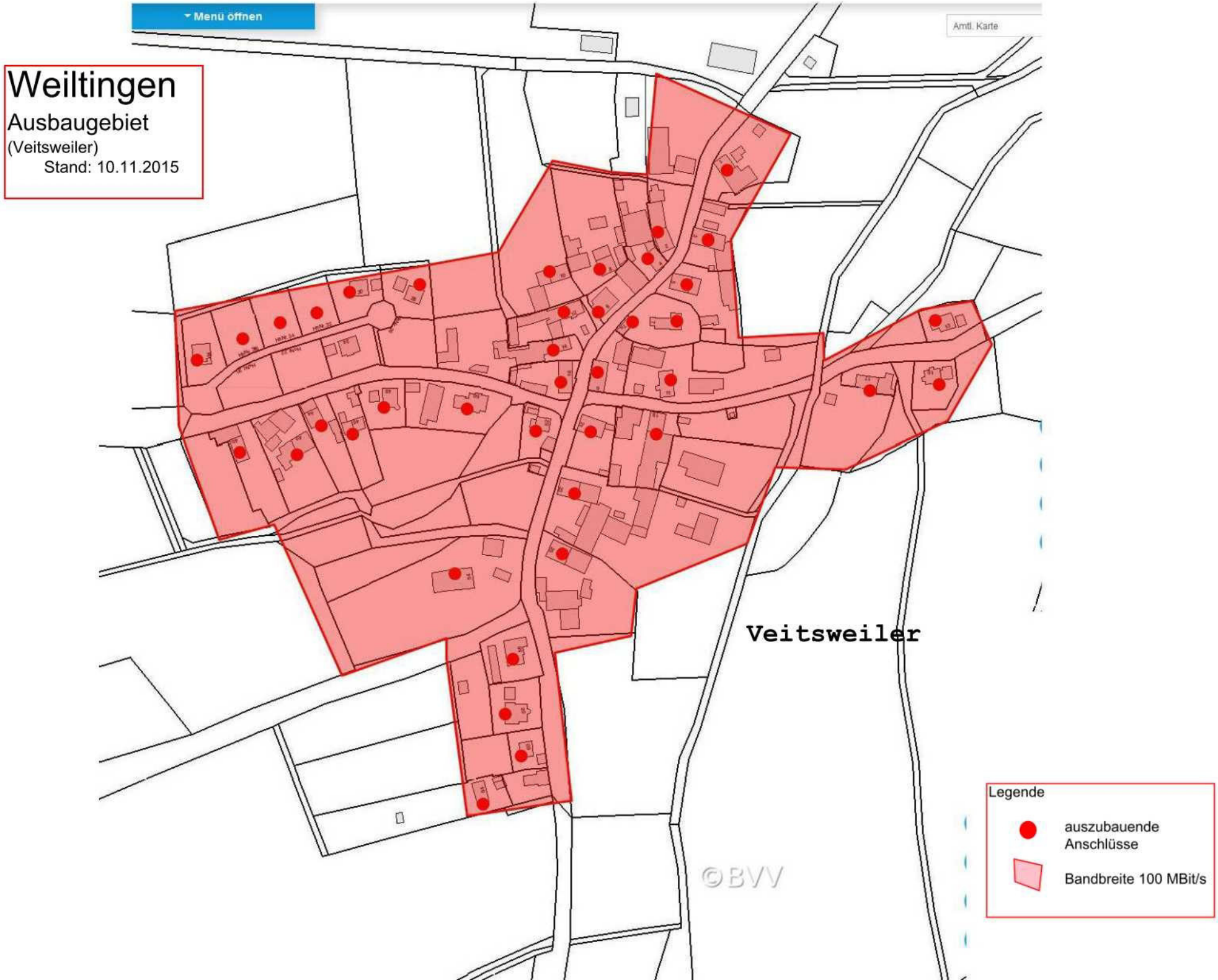
Menü öffnen
Amtl. Karte
Weiltingen
Ausbaugebiet
(Veitsweiler)
Stand: 10.11.2015
Veitsweiler
©BVV
Legende
auszubauende Anschlüsse
Bandbreite 100 MBit/s

Weiltingen

Ausbaugebiet

(Frankenhofen)

Stand: 10.11.2015

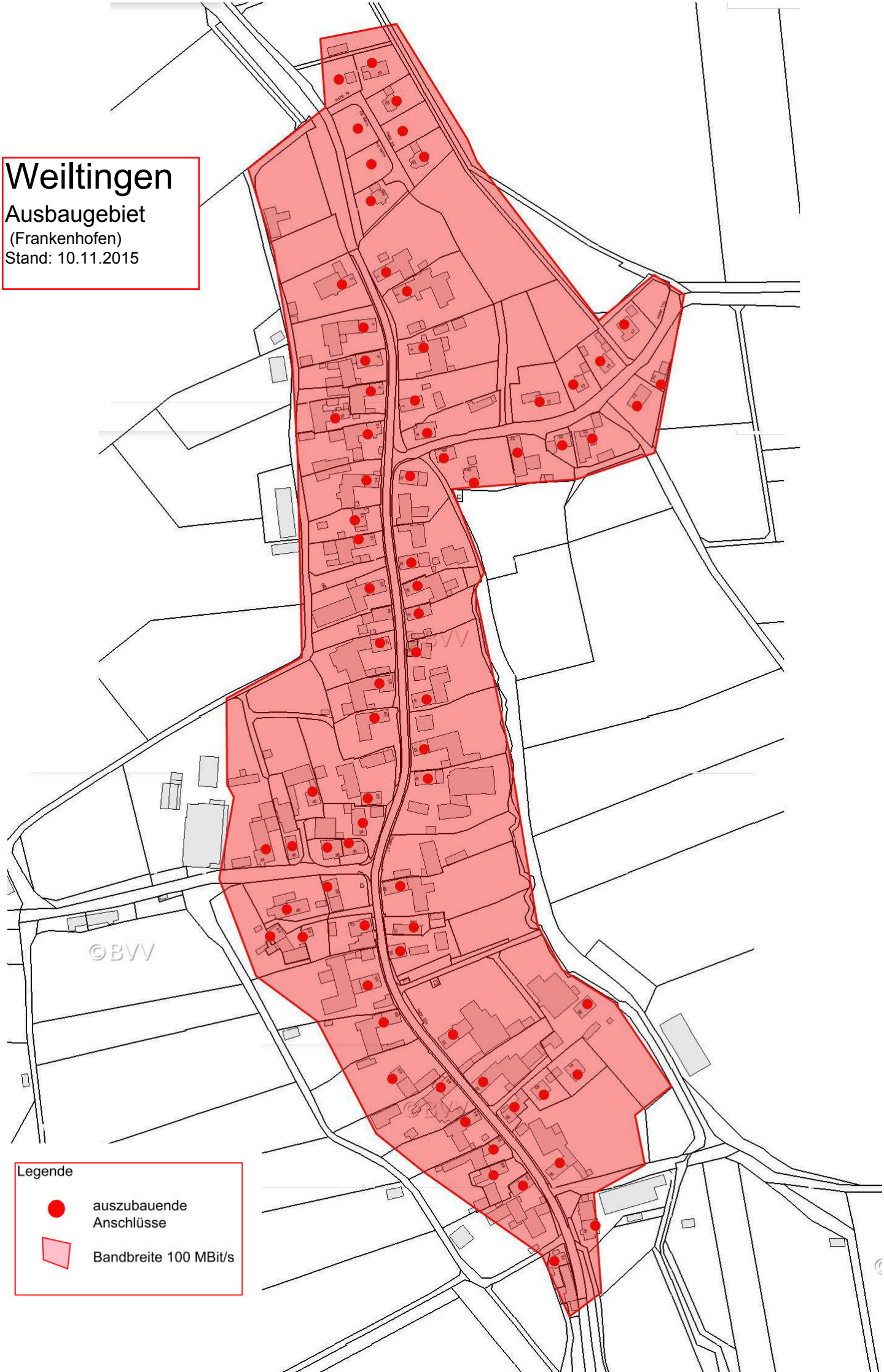

Legende

- auszubauende Anschlüsse
- Bandbreite 100 MBit/s

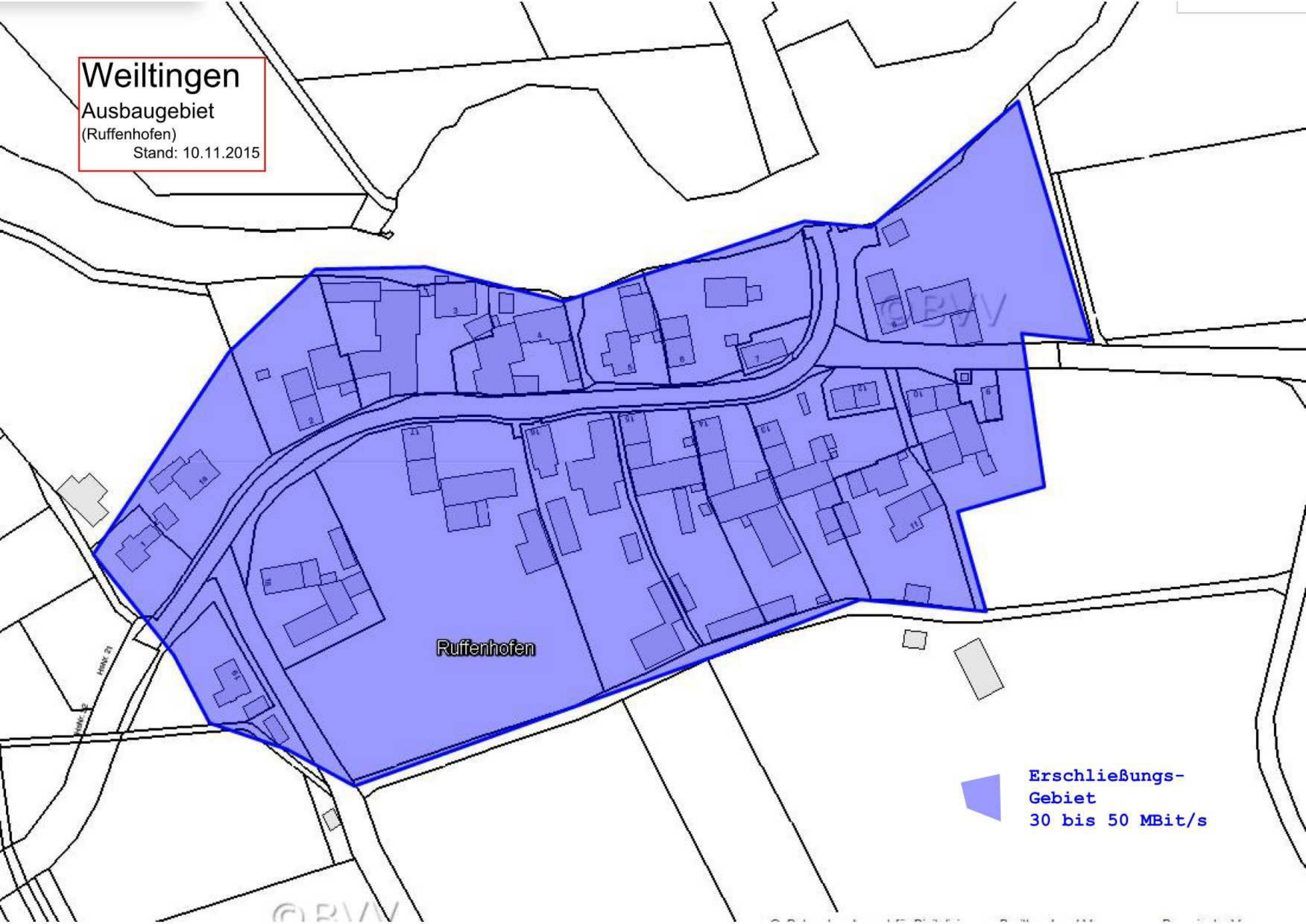
Weiltingen
Ausbaugebiet
(Ruffenhofen)
Stand: 10.11.2015
Ruffenhofen
Erschließungs-
Gebiet
30 bis 50 MBit/s
©BVV

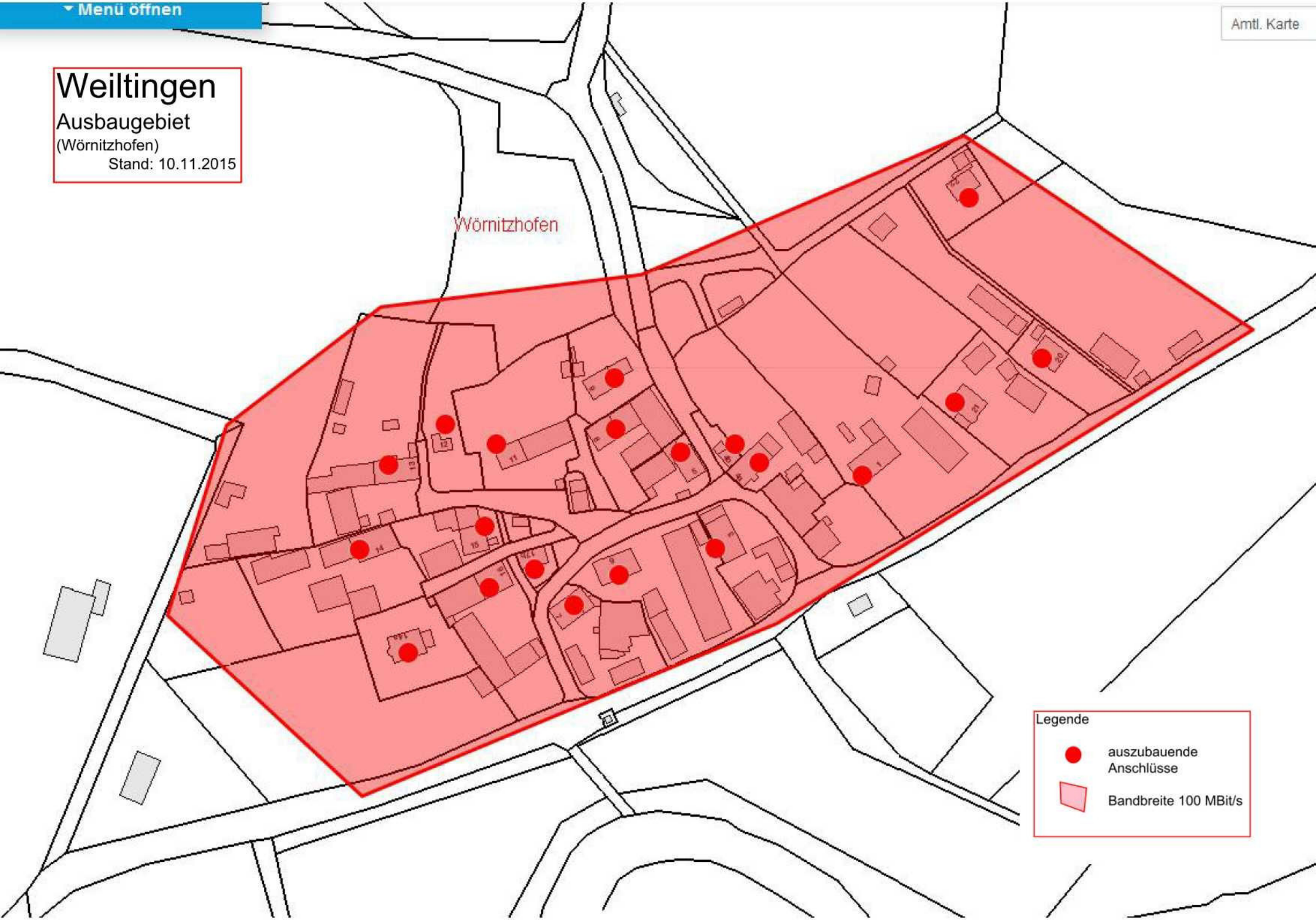
Menü öffnen
Amtl. Karte
Weiltingen
Ausbaugebiet
(Wörnitzhofen)
Stand: 10.11.2015
Wörnitzhofen
Legende
auszubauende Anschlüsse
Bandbreite 100 MBit/s

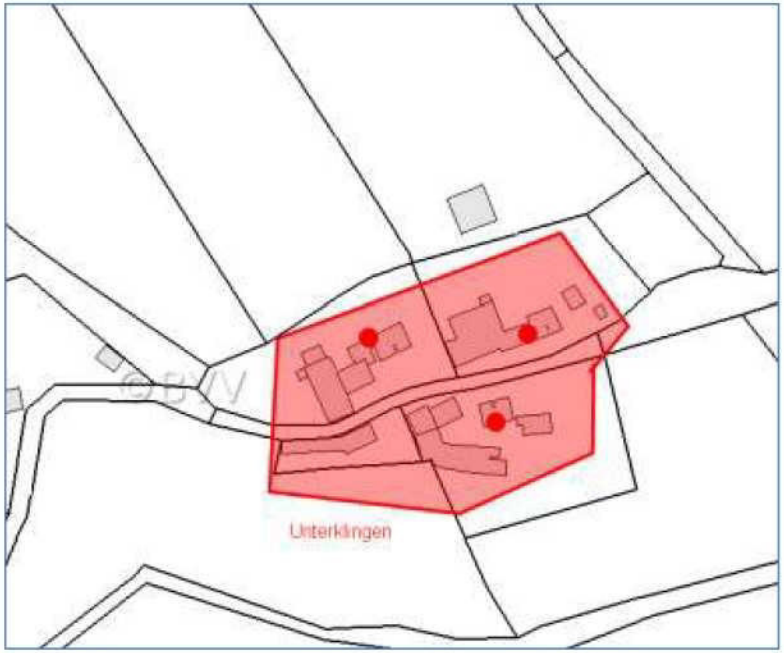

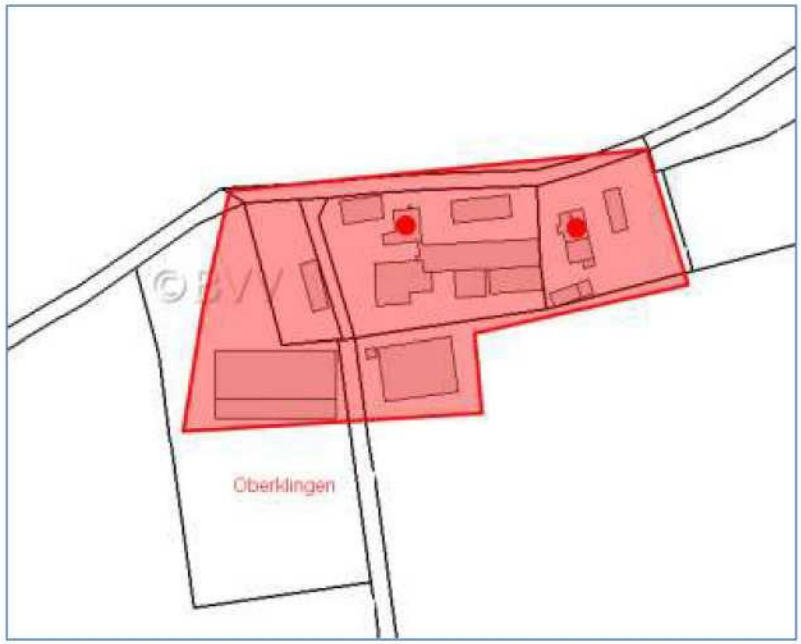

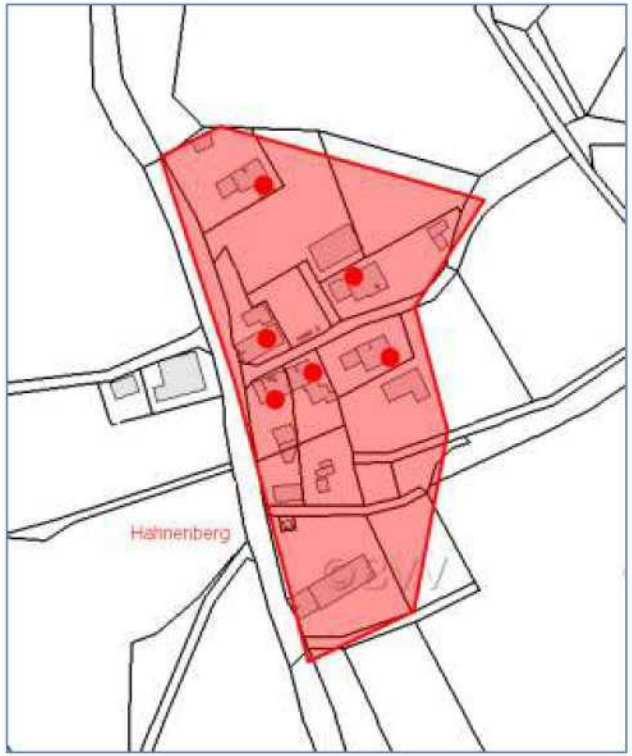

Weiltingen

Ausbaugebiet

(Süd)

Stand: 10.11.2015

Legende

- auszubauende Anschlüsse
- Bandbreite 100 MBit/s